

LISTAGEM DOS BENS CULTURAIS TOMBADOS E RESISTRADOS


PELO MUNICIPIO DE DIVINO MG


ATÉ O PRESENTE EXERCICIO 2024 ANO 2022


LEGENDA:

	BENS INDICADOS PARA TOMBAMENTO E/ OU REGISTRO
--	---

BENS TOMBADOS

BENS MÓVEIS E OU INTEGRADOS				
Código	Denominação	Área	Tombamento	Foto
BMI-29	Livro de Ata de Fundamento do Município de Divino	Setor 01 Sede	Decreto nº 159/2014	

CONJUNTOS PAISAGÍSTICOS				
Código	Denominação	Área	Tombamento	Foto
CP	Conjunto Paisagístico da Pedra Santa Microrregião de Muriaé	Setor 02 Rural	Decreto nº 01/2006	

PATRIMÔNIO IMATERIAL				
Código	Denominação	Área	Tombamento	Foto
IMA 02	JODAC Jogos da Cidade	Setor 01 Sede	Decreto nº 303/2019	




LISTAGEM DOS BENS CULTURAIS INVENTARIADOS
PELO MUNICÍPIO DE DIVINO MG
ATÉ O PRESENTE EXERCÍCIO 2024 ANO 2022

LEGENDA:

	BENS INDICADOS PARA TOMBAMENTO E/ OU REGISTRO
--	---

BENS INVENTARIADOS

Área 01 – Urbana


ESTRUTURAS ARQUITETÔNICAS E URBANÍSTICAS			
Código	Denominação/ Localização	Inventário/ Atualização	Foto
EAU-01	Residência e Comércio – Praça Genserico Nunes de Oliveira, 1/15	2006/ 2015	
EAU-02	Residência e Comércio - Praça Genserico Nunes de Oliveira, 17/21	2006/ 2016	
EAU-03	Residência e Comércio - Praça Genserico Nunes de Oliveira, 45/45B	2006/ 2015	
EAU-04	Residência e Comércio - Praça Genserico Nunes de Oliveira, 59A/59B	2006/ 2015	
EAU-05	Residência e Comércio - Praça Genserico Nunes de Oliveira, 69	2006/ 2017	

EAU-06	Colégio Carvalho Assunção – Praça Genserico Nunes de Oliveira, 87.	2006/ 2015	
EAU-07	Paróquia do Divino Espírito Santo – Praça Genserico Nunes de Oliveira, 170	2006/ 2015	
EAU-08	Residência – Rua Idelfonso Frossard, 214	2006 / 2021	
EAU-09	Residência – Rua Marinho Carlos de Souza, 69 DEMOLIDA	2006/ 2015	
EAU-10	Residência e Comércio – Rua Honorina de Barros, 153	2006/ 2020	
EAU-11	Residência – Rua Marinho Carlos de Souza, 113	2006/ 2016	
EAU-12	Residência – Rua Idelfonso Frossard, 283	2006/ 2016	
EAU-13	Residência e Comércio – Rua Idelfonso Frossard, 185 DEMOLIDA	2006/ 2016	
EAU-14	Residência e Comércio – Rua Marinho Carlos de Souza, 25/37 DEMOLIDA	2006/ 2015	


EAU-15	Residência e Comércio – Rua Idelfonso Frossard, 470/476	2006/ 2017	
EAU-16	Residência – Rua Idelfonso Frossard, 486	2006/ 2017	
EAU-17	Residência e Instituição Religiosa - Testemunhos de Jeová - Rua Idelfonso Frossard, 488	2006/ 2017	
EAU-18	Residência (Fazenda) Rua Jary Ferreira de Barros, 385	2006/ 2019	
EAU-19	Residência Rua José Assimos, 32/26	2006/ 2018	
EAU-20	Residência e Comércio – Rua José Assimos, 38/44	2006/ 2016	
EAU-21	Residência Pça Gensericó Nunes de Oliveira, 151	2007/ 2018	
EAU-22	Residência Rua Marinho Carlos de Souza, 55	2007/ 2019	
EAU-23	Residência Rua Marinho Carlos de Souza, 85 DEMOLIDA	2007/ 2018	

EAU-24	Residência Rua Marinho Carlos de Souza, 56 e 62 DEMOLIDA	2007/2021	
EAU-25	Residência Rua Pofilho dos Santos, 02 DEMOLIDA	2007/2021	
EAU-26	Residência Pça Governador Valadares, 40 DEMOLIDA	2007/2021	
EAU-27	Residência Rua Serafim Frossard, 200	2007/ 2020	
EAU-28	Residência Rua Serafim Frossard, 60 DEMOLIDA	2007/ 2020	
EAU-29	Residência Rua Serafim Frossard, 85 DEMOLIDA	2007/ 2020	
EAU-30	Residência Rua Idelfonso Frossard, 142	2007/ 2020	



BENS MÓVEIS, INTEGRADOS E ARTE APLICADA

Código	Denominação/ Localização	Inventário/ Atualização	Foto
BMI-01	Vitrais da Igreja Matriz do Divino Espírito Santo (janelas superiores das fachadas laterais) – Praça Genserico Nunes de Oliveira, 170 - Centro	2008/ 2015	

BMI-02	Pinturas das Colunas da Igreja Matriz do Divino Espírito Santo (pilares da nave central da igreja)	2008/ 2015	
BMI-03	Monumento ao Centenário da Paróquia Divino Espírito Santo – Praça da Igreja Matriz do Divino Espírito Santo	2008/ 2015	
BMI-04	Dispositivo de ferro usado para prender escravos conhecido vulgarmente como “vira-mundo” – Sala de objetos diversos do Museu Histórico do Divino	2008/ 2015	
BMI-05	Cristaleira – Sala de Móveis do Museu Histórico do Município de Divino	2008/ 2015	
BMI-06	Oratório – Sala de Móveis do Museu Histórico do Município de Divino	2008/ 2016	
BMI-07	Peças de um apoio para projetor cinematográfico - Sala de objetos diversos do Museu Histórico do Município de Divino	2008/ 2016	
BMI-08	Bomba d'água - Sala de ferramentas antigas do Museu Histórico do Município de Divino	2008/ 2015	
BMI-09	Panela de pressão - Sala de objetos domésticos do Museu Histórico do Município de Divino	2008/ 2016	


BMI-10	Imagem da Sagrada Família da Igreja Matriz do Divino Espírito Santo (lado direito do altar-mor)	2008/ 2016	
--------	--	---------------	---

BENS MÓVEIS - ARQUIVOS			
ARQ-01	Arquivo do Museu Histórico Divinense	2009/ 2017	
ARQ-02	Arquivo da Câmara Municipal de Divino	2009/ 2017	
ARQ-03	Arquivo da Prefeitura de Divino	2009/ 2017	

PATRIMÔNIO IMATERIAL			
Código	Denominação/ Localização	Inventário/ Atualização	Foto
IMA 01	Praça Dr. Genserico Nunes de Oliveira, escadaria da Igreja e Igreja Matriz	2009/ 2016	
IMA-02	JODAC - Jogos da Cidade	2009/ 2018	

IMA-03	Exposição Agropecuária de Divino	2009/ 2018	
IMA-04	Desfile de 7 de setembro	2009/ 2018	
IMA-05	Carnaval	2009/ 2019	
IMA-06	Festival de Bandas de Música NÃO ACONTECE MAIS	2009/2021	
IMA-07	Festa do Padroeiro Divino Espírito Santo	2009/ 2019	
IMA-08	Semana Santa	2009/2021	
IMA-09	Festa do Carro de Boi	2010/ 2019	
IMA-10	Festa da Mocidade	2010 / 2020	
IMA-11	Concentração do Apostolado da Oração	2010/2021	

IMA-12	Comemoração do Dia Nacional da Juventude	2010/2021	
IMA-13	Celebrações do Natal	2010/2021	
IMA-14	Festa da Paz	2010/ 2019	
IMA-15	Corpus Christi	2010/2021	
IMA-16	Festa da Primavera NÃO ACONTECE MAIS	2010/2021	
IMA-17	Mês de Maria	2010/2021	
IMA-18	Festa de São João Batista	2010/2021	
IMA-19	Festa da Rainha das Bonecas NÃO ACONTECE MAIS	2010/2021	

IMA - 26	Capoeira	2021	
-------------	----------	------	---



Área 02 – Rural

ESTRUTURAS ARQUITETÔNICAS E URBANÍSTICAS			
Código	Denominação/ Localização	Inventário/ Atualização	Foto
EAU-31	Sede Fazenda dos Viletes – Av. Henrique Vilete 1031	2011	
EAU-32	Sede Fazenda São João do Norte – Estrada São João do Norte, 3 km do Centro	2011 - 2022	
EAU-33	Engenho de Cana - Fazenda São João do Norte – Estrada São João do Norte, 3 km do Centro	2011 - 2022	
EAU-34	Sede Fazenda da Saudade – Comunidade Córrego dos Frossard, 4 km do Centro	2011	
EAU-35	Sede Fazenda da Laje – Rodovia Mário Dutra Petersen, 8 km por estrada de terra, 11 km do Centro	2011	


BENS MÓVEIS, INTEGRADOS E ARTE APLICADA			
Código	Denominação/ Localização	Inventário/ Atualização	Foto

BMI-11	Cama de Casal em estilo Barroco – Avenida Henrique Vilete, 1030 – Distrito Vilete	2011	
BMI-12	Cama de Casal em Marchetaria – Avenida Henrique Vilete, 1030 – Distrito Vilete	2011	
BMI-13	Aparelho Telefônico – Fazenda São João do Norte Estrada São João do Norte, 3 km do Centro	2011 - 2022	
BMI-14	Aparelho de Som – Fazenda São João do Norte – Estrada São João do Norte, 3 km do Centro	2011 - 2022	
BMI-15	Armário – Fazenda São João do Norte Estrada São João do Norte, 3 km do Centro	2011 - 2022	
BMI-16	Pintura Parietal imitando madeira – Córrego dos Frossard, s/n Fazenda Saudade	2012/ 2013	
BMI-17	Pintura Parietal imitando madeira, encimada por motivos fitomorfos - Córrego dos Frossard, s/n Fazenda Saudade	2012/ 2013	
BMI-18	Pintura Parietal imitando madeira, encimada por motivos fitomorfos - Córrego dos Frossard, s/n Fazenda Saudade.	2012/ 2013	



BMI-19	Pintura Parietal imitando madeira e mármore, encimada por paisagem rural - Córrego dos Frossard, s/n Fazenda Saudade	2012/ 2013	
BMI-20	Pintura Parietal imitando mármore, encimada por motivos fitomorfos - Córrego dos Frossard, s/n Fazenda Saudade	2012/ 2013	
BMI-21	Forro, tipo caixotão, em tabuado de madeira - Córrego dos Frossard, s/n Fazenda Saudade	2012/ 2013	
BMI-22	Piso e Rodapé em ladrilho hidráulico - Córrego dos Frossard, s/n Fazenda Saudade	2012/ 2013	
BMI-23	Sobrevergas das janelas da Fazenda Saudade - Córrego dos Frossard, s/n Fazenda Saudade	2012/ 2013	
BMI-24	Mão Francesa do engradamento do telhado da Fazenda Saudade - Córrego dos Frossard, s/n Fazenda Saudade	2012/ 2013	
BMI-25	Lambrequins do alpendre da Fazenda Saudade - Córrego dos Frossard, s/n Fazenda Saudade	2012/ 2013	
BMI-26	Luminária – Fazenda da Saudade - Córrego dos Frossard, s/n	2012/ 2013	

BMI-27	Lustre– Fazenda da Saudade - Córrego dos Frossard, s/n	2012/ 2013	
BMI-28	Pintura sem título – Rodovia Mário Dutra Petersen, Fazenda Cachoeira Alegre	2012/ 2014	

ACERVOS, ARQUIVOS DOCUMENTAIS

Código	Denominação/ Localização	Inventário/ Atualização	Foto
ARQ-04	Arquivo da Correspondência entre Funchal Garcia e Lair Gil Gomes – Rodovia Mário Dutra Petersen, Fazenda Cachoeira Alegre	2012/ 2014	

SÍTIOS NATURAIS

Código	Denominação/ Localização	Inventário/ Atualização	Foto
SN-01	Jequitibá da Fazenda Pedra Branca	2012/ 2014	
SN-02	Gruta da Pedra Cabeluda	2012/ 2014	

PATRIMÔNIO IMATERIAL

Código	Denominação/ Localização	Inventário/ Atualização	Foto
IMA-20	Folia de Reis	2012/ 2014	
IMA-21	Procissão à Pedra Santa	2012/ 2014	
IMA-22	Encomendação das Almas	2012/ 2014	
IMA-23	Produção artesanal de rapadura – Rodovia Mário Dutra Petersen, Fazenda Serra dos Carolas	2012/ 2014	
IMA-24	Produção artesanal de farinha – Rod. Mário Dutra Petersen, Fazenda do Retiro	2012/ 2014	
IMA-25	Usina Hidrelétrica antiga, instalada junto ao Rio Carangola – Rodovia Mário Dutra Petersen, s/n, Fazenda da Usina	2012/ 2014	

LISTA DOS BENS ATUALIZADOS NO ANO DE 2022 EXERCÍCIO 2024

Área 02 – Rural

ESTRUTURAS ARQUITETÔNICAS E URBANÍSTICAS			
Código	Denominação/ Localização	Inventário/ Atualização	Foto
EAU-32	Sede Fazenda São João do Norte – Estrada São João do Norte, 3 km do Centro	2011 - 2022	
EAU-33	Engenho de Cana - Fazenda São João do Norte – Estrada São João do Norte, 3 km do Centro	2011 - 2022	

BENS MÓVEIS, INTEGRADOS E ARTE APLICADA			
Código	Denominação/ Localização	Inventário/ Atualização	Foto
BMI-13	Aparelho Telefônico – Fazenda São João do Norte Estrada São João do Norte, 3 km do Centro	2011 - 2022	
BMI-14	Aparelho de Som – Fazenda São João do Norte – Estrada São João do Norte, 3 km do Centro	2011 - 2022	
BMI-15	Armário – Fazenda São João do Norte Estrada São João do Norte, 3 km do Centro	2011 - 2022	